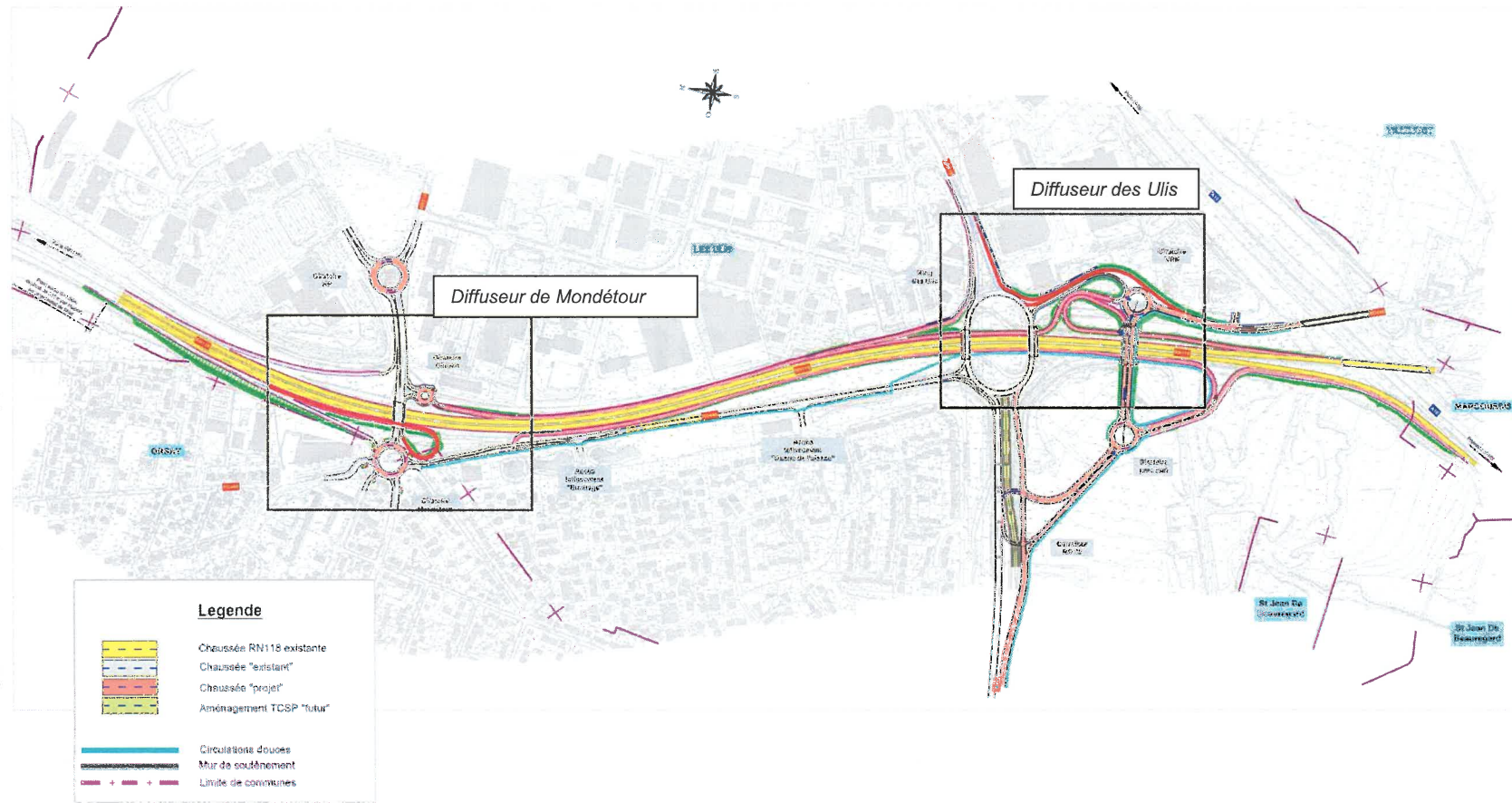




— TERRE D'AVENIRS —

Diffuseurs des Ulis (Ring) et de Mondétour à Orsay

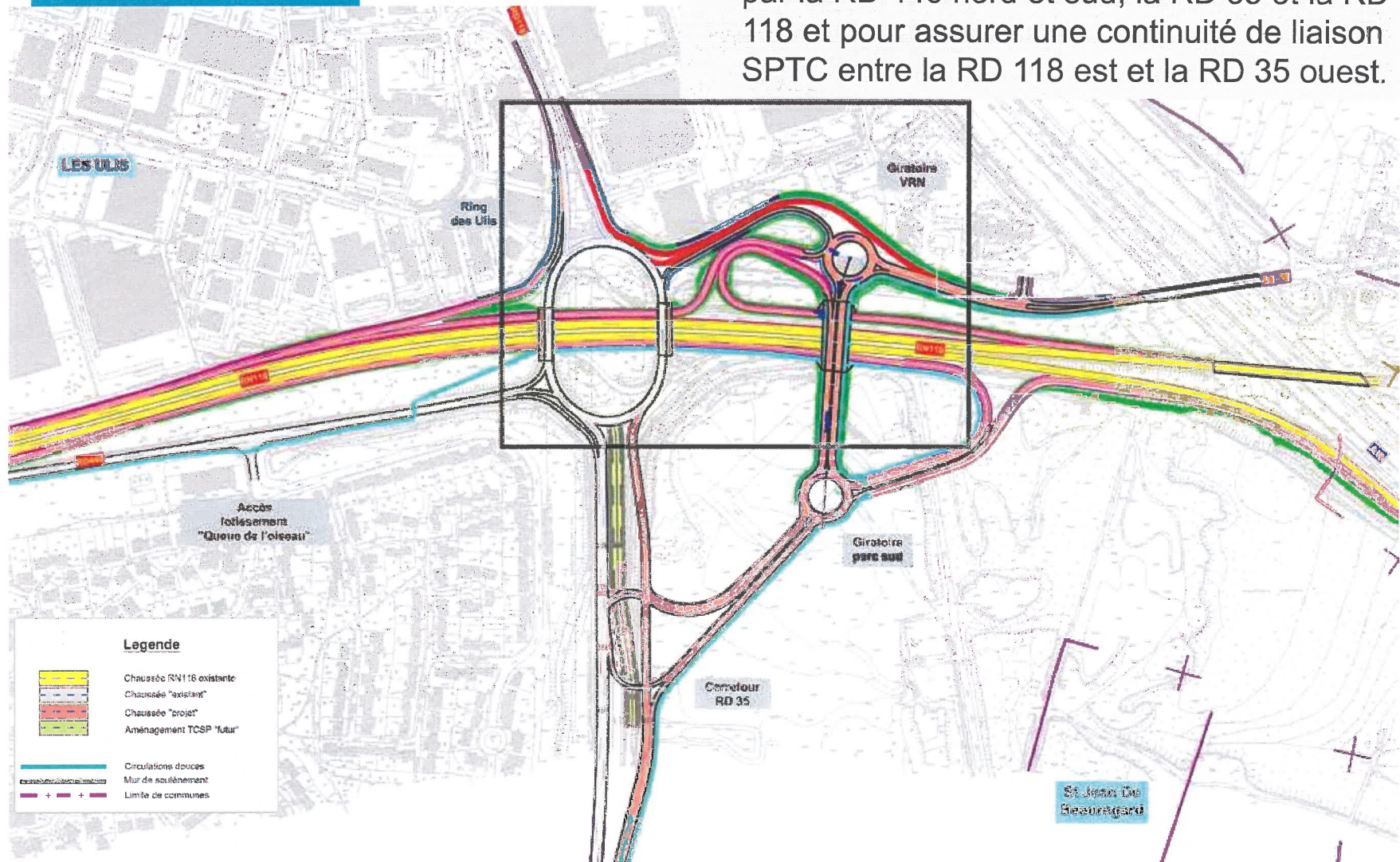
Aménagement des diffuseurs (AVP complémentaire)












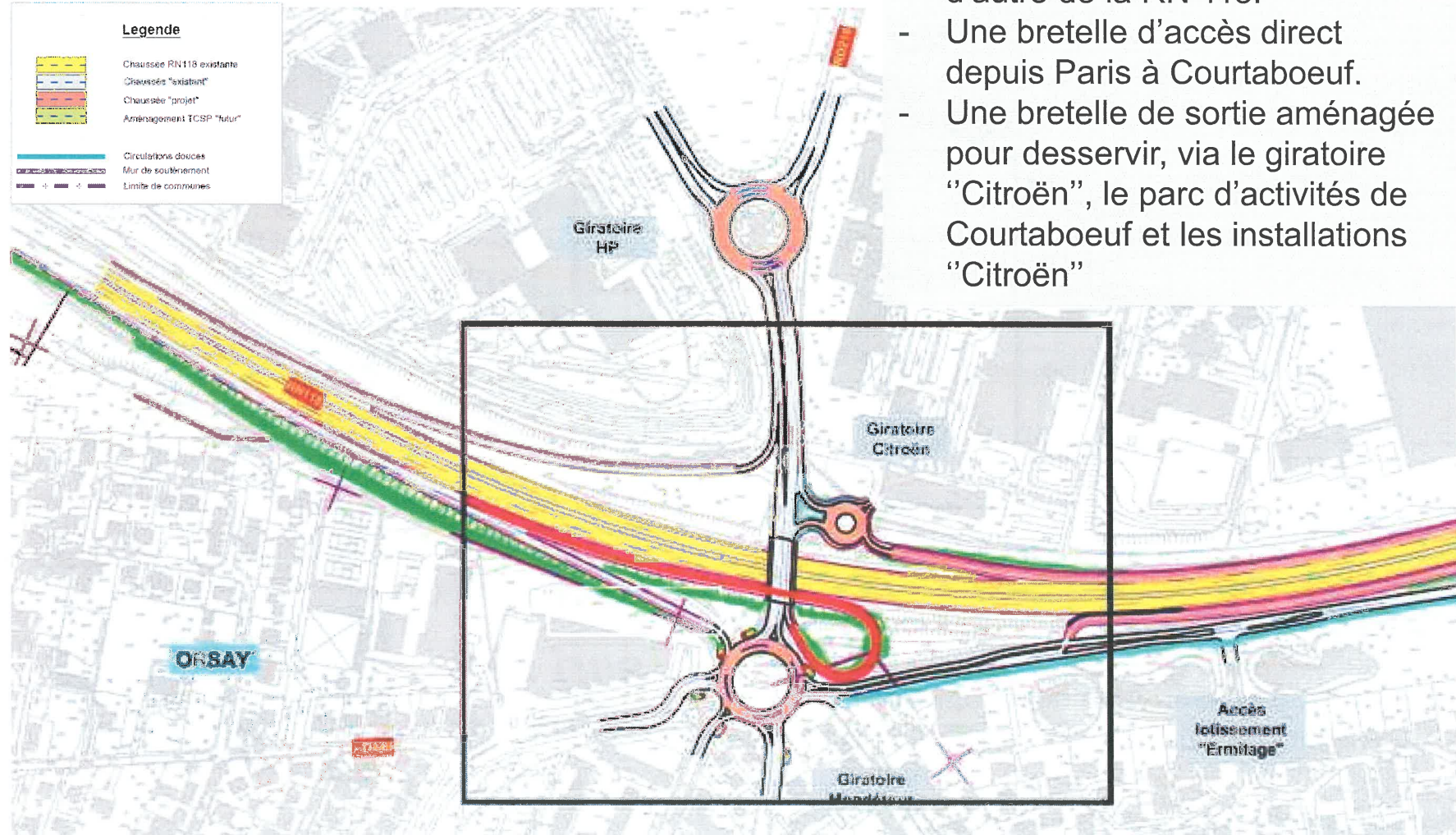
Diffuseur des Ulis

- suppression des bretelles d'accès intérieures à l'anneau,
- construction d'un échangeur « à lunettes » permettant tous les échanges avec la RN 118.
- Le Ring conservé pour le trafic local supporté par la RD 446 nord et sud, la RD 35 et la RD 118 et pour assurer une continuité de liaison SPTC entre la RD 118 est et la RD 35 ouest.



Diffuseur de Mondétour

Legende	
	Chaussée RN118 existante
	Chaussées "existant"
	Chaussées "projet"
	Aménagement TCSP "futur"
	Circulations douces
	Mur de soutènement
	Limite de communes



- ouvrage existant de franchissement maintenu et aménagement en giratoire les carrefours existants de part et d'autre de la RN 118.
- Une bretelle d'accès direct depuis Paris à Courtaboeuf.
- Une bretelle de sortie aménagée pour desservir, via le giratoire "Citroën", le parc d'activités de Courtaboeuf et les installations "Citroën"



— TERRE D'AVENIRS —

Avancement du projet

Déclaration d'Utilité Publique :

- Prononcée le 10 Mai 2008,
- Prorogation obtenue le 25 Janvier 2013 jusqu'au 9 Mars 2018,
- Transfert DUP au profit du Département le 9 juin 2016

Acquisitions foncières :

- Arrêté de cessibilité sollicité le 23 janvier 2017,
- Procédures d'acquisitions amiables ou forcées en 2017-2018

Certaines acquisitions d'emprises s'effectueront uniquement à l'amiable (hors DUP) ; parcelles essentiellement à l'Etat et à la commune des Ulis.



— TERRE D'AVENIRS —

Avancement du projet

Dossier Loi sur l'Eau

- Dossier Déclaration d'antériorité réalisés en 2016

Avant projet complémentaire

- Prise en compte des observations de l'Ingénieur Général et du Commissaire enquêteur,
- Validation de l'AVP par la DIRIF le 20 avril 2016

Etudes de projet

- Lancées en mai 2016 pour une remise au printemps 2017
 - Levés topographiques complémentaires et sondages en cours
-



— TERRE D'AVENIRS —

Financement

Etudes (AVP/PRO/DLE) : 1,5 M€ H.T.

Répartition : Etat 60% - Région 20% et Département 20%

Travaux inscrits au CPER 2015-2020 : 40 M€ H.T.

Répartition : 10 M€ Etat – 10 M€ Région – 20 M€ (+TVA) Département

Planning

	2017	2018	2019	2020	2021	2022
Acquisitions foncières	■					
Etudes PROJET /DLE	■					
Diagnostic archéologique		■				
Consultation des entreprises Travaux			■			
Dégagement des emprises		■				
RING et Mondétour			■			