

### ETAT ACTUEL

PAS DE VIGILANCE

SOYEZ ATTENTIF

SOYEZ TRÈS VIGILANT

UNE VIGILANCE ABSOLUE S'IMPOSE

Les stations de jaugeage, (emplacement au verso de ce bulletin) nous permettent de surveiller en continu les hauteurs d'eau de la rivière et d'agir en conséquence.

Saint-Rémy-lès-Chevreuse

0.90 m

Orsay

0.64 m

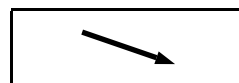
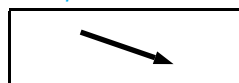
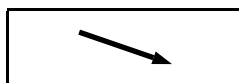
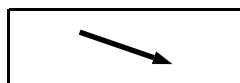
Villebon-sur-Yvette

0.60 m

Longjumeau

1.08 m

Niveau d'eau en temps réel



Evolution du niveau depuis les 3 dernières heures

1.89 m

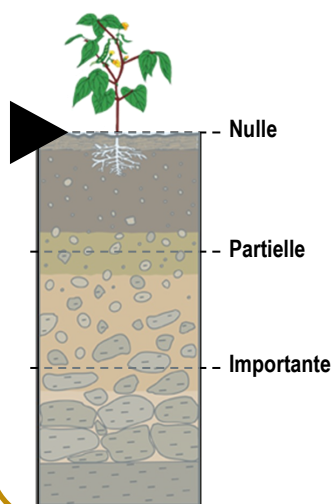
1.09 m

1.80 m

1.85 m

Seuil de débordements

### INFILTRATION



### CUMUL PRECIPITATIONS ET PREVISIONS METEOROLOGIQUES\*

Pluviométrie selon les stations météo	Cumul depuis le début de l'évènement	Prochaines 3 heures	Prochaines 12 heures	21/11	22/11	23/11
Trappes	0.3 mm	5.7 mm	14.7 mm	14.9 mm	1.2 mm	0.8 mm
Toussus le Noble	0.0 mm	4.4 mm	149.0 mm	15.0 mm	1.2 mm	0.8 mm
Orly	0.2 mm	2.7 mm	12.3 mm	12.4 mm	1.3 mm	0.8 mm

\*Les prévisions via ce bulletin d'informations ne constituent que des estimations. (Source: HydroMaster).

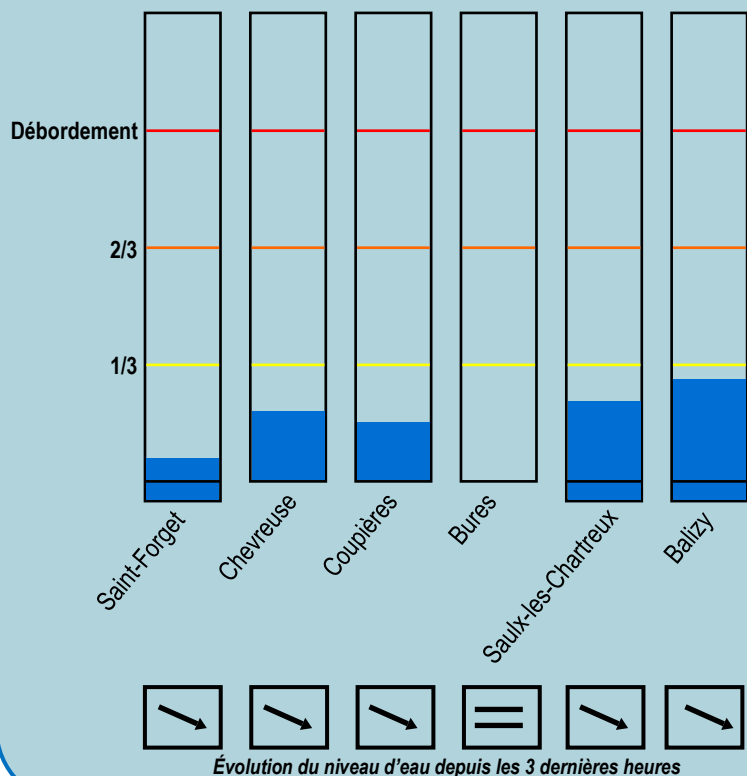
Des pluies ou de la neige sont attendues en fin de matinée.

En raison de la saturation des sols, toutes nouvelles pluies occasionnent une hausse immédiate des niveaux d'eau.

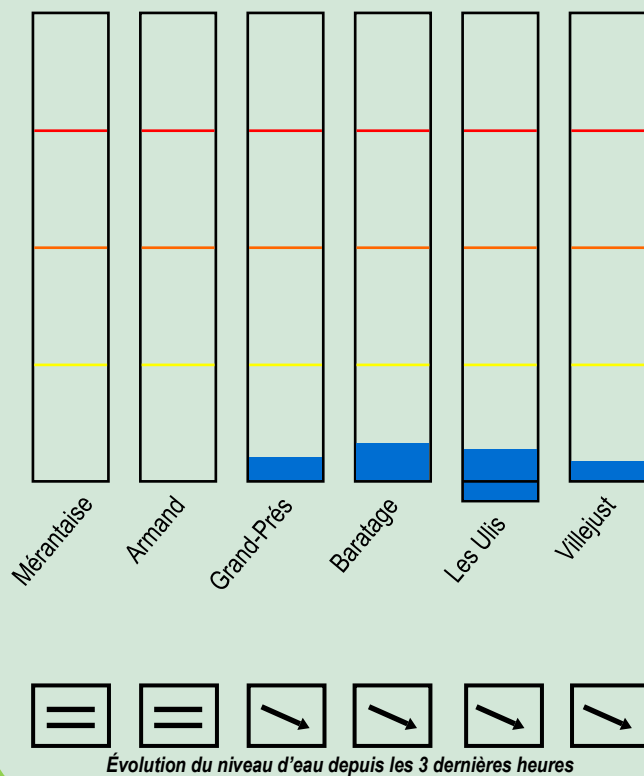
Les bassins disposent d'une capacité de stockage importante.

Le SIAHVY recommande à l'ensemble des personnes riveraines de l'Yvette et de ses affluents, sujets aux débordements, de rester très vigilant. Les équipes restent mobilisées pour surveiller cet évènement.

## ETAT DES BASSINS DE L'YVETTE



## ETAT DES BASSINS DES AFFLUENTS



Plan d'eau permanent

## LOCALISATION DES POINTS DE MESURE



### Les stations de jaugeage

- 1** Saint-Rémy-lès-Chevreuse  
*Pont rue de la République*
- 2** Orsay  
*Lavoir promenade de l'Yvette*
- 3** Villebon-sur-Yvette  
*Pont rue du Moulin de la Planche*
- 4** Longjumeau  
*Pont boulevard de Bretagne*

### Les bassins de l'Yvette

- 1** Bassin de Saint-Forget
- 2** Bassin de Chevreuse
- 3** Bassin de Coupières
- 4** Bassin de Bures
- 5** Bassin de Saulx-les-Chartreux
- 6** Bassin de Balizy

### Les bassins des affluents

- 1** Bassin de la Mérantaïse
- 2** Bassin d'Armand (*La Frileuse*)
- 3** Bassin de Grand-Prés (*Le Vaularon*)
- 4** Bassin du Baratage (*L'Angoulême*)
- 5** Bassin de les Ulis
- 6** Bassin de Villejust (*Le Rouillon*)