

ETAT ACTUEL

PAS DE VIGILANCE

SOYEZ ATTENTIF

SOYEZ TRÈS VIGILANT

UNE VIGILANCE ABSOLUE S'IMPOSE

Les stations de jaugeage, (emplacement au verso de ce bulletin) nous permettent de surveiller en continu les hauteurs d'eau de la rivière et d'agir en conséquence.

Saint-Rémy-lès-Chevreuse

Orsay

Villebon-sur-Yvette

Longjumeau

0.91 m

0.64 m

0.62 m

1.08 m

Niveau d'eau en temps réel

==

↗

↗

==

Evolution du niveau depuis les 3 dernières heures

1.89 m

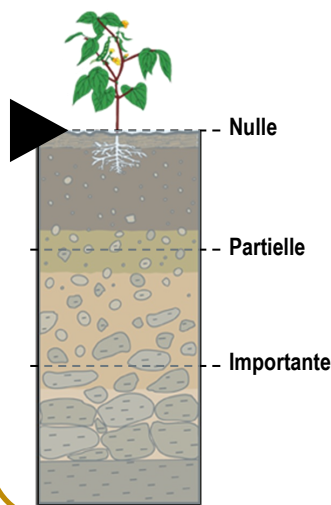
1.09 m

1.80 m

1.85 m

Seuil de débordements

INFILTRATION



CUMUL PRECIPITATIONS ET PREVISIONS METEOROLOGIQUES*

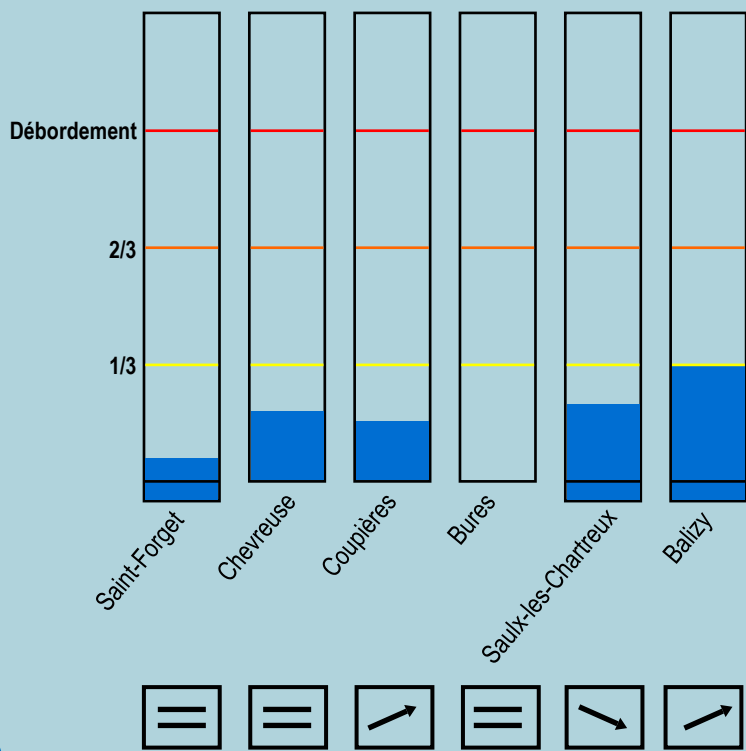
Pluviométrie selon les stations météo	Cumul depuis le début de l'évènement	Prochaines 3 heures	Prochaines 12 heures	21/11	22/11	23/11
Trappes	7.8 mm	2.8 mm	6.7 mm	6.7 mm	1.1 mm	0.7 mm
Toussus le Noble	5.4 mm	2.9 mm	6.7 mm	6.7 mm	1.3 mm	0.7 mm
Orly	6.2 mm	2.2 mm	5.2 mm	5.2 mm	1.1 mm	0.8 mm

*Les prévisions via ce bulletin d'informations ne constituent que des estimations. (Source: HydroMaster).

La fonte des neiges, s'ajoutera à la saturation des sols et pourra généré une hausse des niveaux de l'Yvette, de ses affluents et le remplissage des bassins.

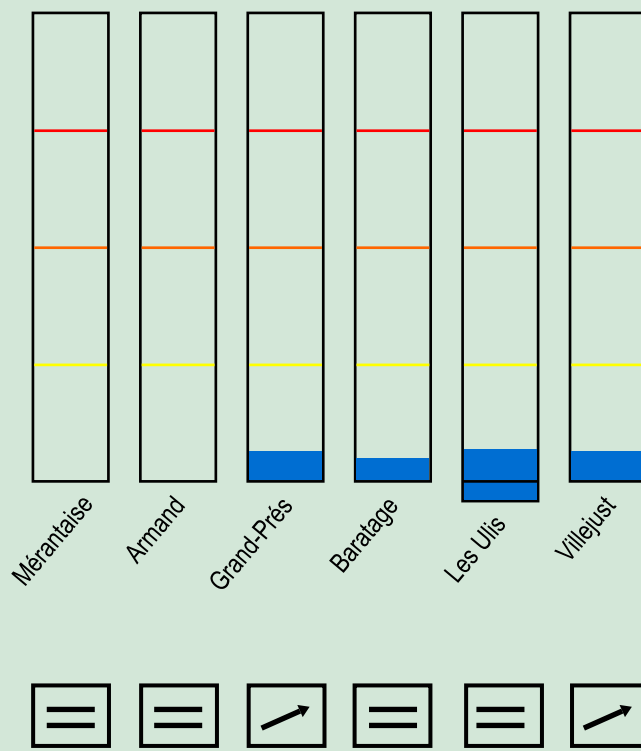
Le SIAHVY vous conseille de rester attentif et reste mobilisé pour surveiller cet évènement.

ETAT DES BASSINS DE L'YVETTE



Évolution du niveau d'eau depuis les 3 dernières heures

ETAT DES BASSINS DES AFFLUENTS



Évolution du niveau d'eau depuis les 3 dernières heures

 Plan d'eau permanent

LOCALISATION DES POINTS DE MESURE



Les stations de jaugeage

- 1** Saint-Rémy-lès-Chevreuse
Pont rue de la République
- 2** Orsay
Lavoir promenade de l'Yvette
- 3** Villebon-sur-Yvette
Pont rue du Moulin de la Planche
- 4** Longjumeau
Pont boulevard de Bretagne

Les bassins de l'Yvette

- 1** Bassin de Saint-Forget
- 2** Bassin de Chevreuse
- 3** Bassin de Couprières
- 4** Bassin de Bures
- 5** Bassin de Saulx-les-Chartreux
- 6** Bassin de Balizy

Les bassins des affluents

- 1** Bassin de la Mérantaïse
- 2** Bassin d'Armand (*La Frileuse*)
- 3** Bassin de Grand-Prés (*Le Vaularon*)
- 4** Bassin du Baratage (*L'Angoulême*)
- 5** Bassin de les Ulis
- 6** Bassin de Villejust (*Le Rouillon*)